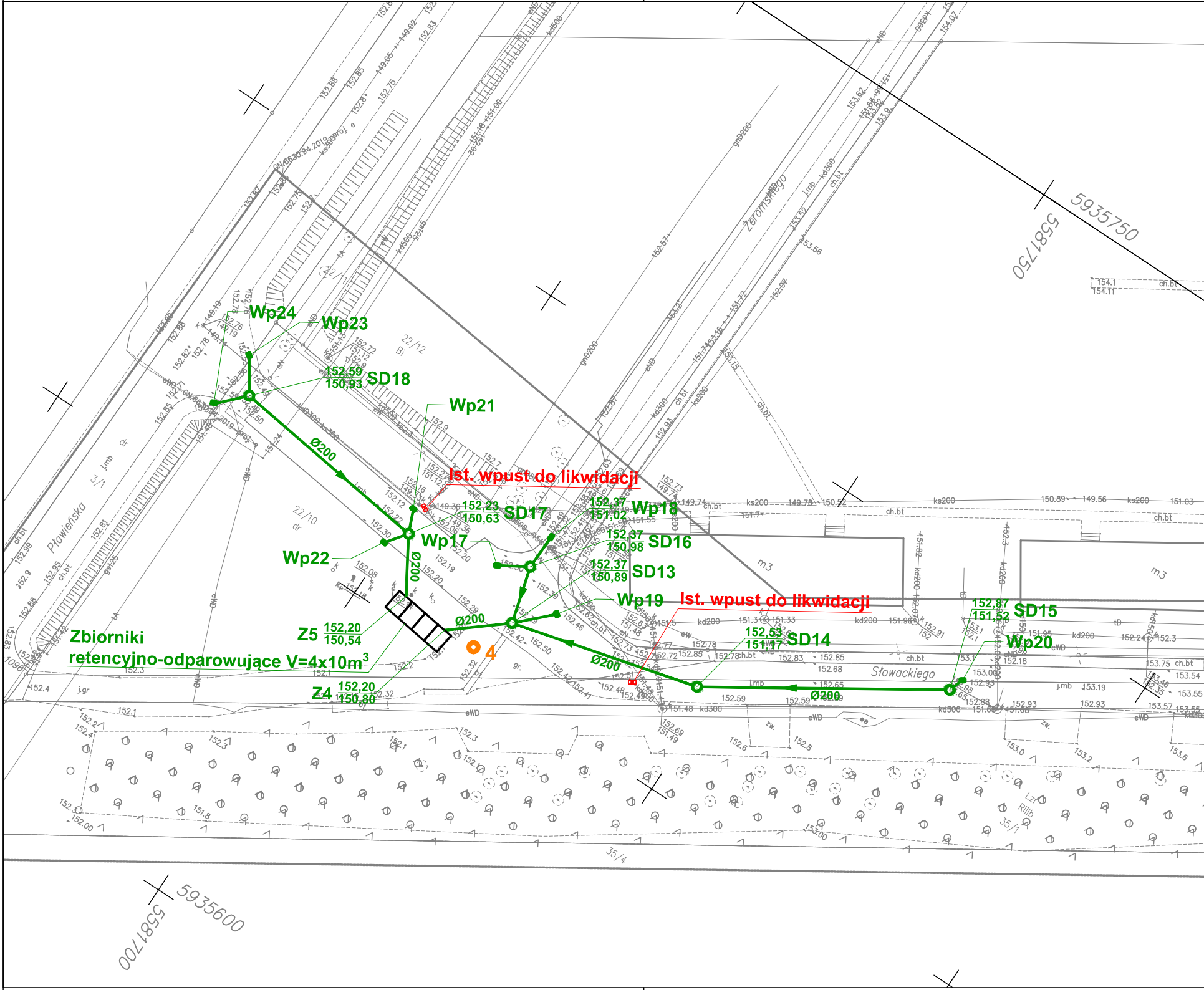
Wp24
Wp23
152,59
150,93
SD18
Wp21
Ø200
Ist. wpust do likwidacji
152,23
150,63
SD17
152,37
151,02
Wp18
Wp17
152,37
150,98
SD16
Wp22
Ø200
152,37
150,89
SD13
Wp19
Ist. wpust do likwidacji
152,87
151,52
SD15
Ø200
Z5
152,20
150,54
152,53
151,17
SD14
Wp20
Zbiorniki
retencyjno-odparowujące V=4x10m^3
4
Ø200
Z4
152,20
150,80
Ø200
Pławińska
Żeromskiego
Słowackiego
22/12
22/10
3/1
35/1
35/4
m3
5935750
5581750
5935600
5581700

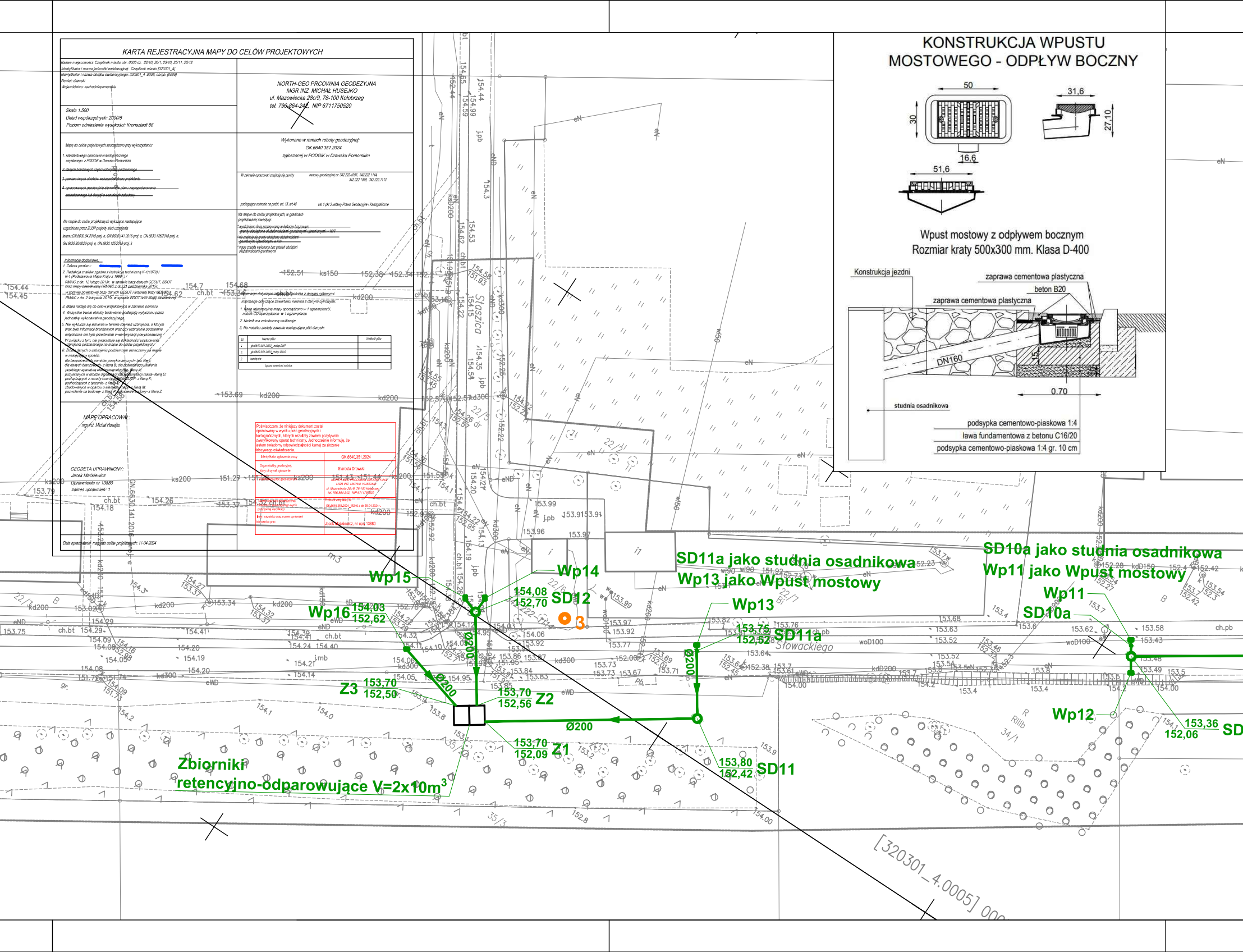

KARTA REJESTRACYJNA MAPY DO CELÓW PROJEKTOWYCH

Nazwa miejscowości: Czaplinek miasto obr. 0005 dz. 22/10, 26/1, 25/10, 25/11, 25/12
Identyfikator i nazwa jednostki ewidencyjnej: Czaplinek miasto [320301_4]
Identyfikator i nazwa obrębu ewidencyjnego: 320301_4 .0005, obręb: [0005]
Powiat: drawski
Województwo: zachodniopomorskie

NORTH-GEO PRCOWNIA GEODEZYJNA
MGR INŻ. MICHAŁ HUSEJKO
ul. Mazowiecka 28c/9, 78-100 Kołobrzeg
tel. 796-864-242, NIP 6711750520

Skala 1:500
Układ współrzędnych: 2000/5
Poziom odniesienia wysokości: Kronsztadt 86

Wykonano w ramach roboty geodezyjnej:
GK.6640.351.2024
zgłoszonej w PODGiK w Drawsku Pomorskim

Mapę do celów projektowych sporządzono przy wykorzystaniu:

1. standardowego opracowania kartograficznego uzyskanego z PODGiK w Drawsku Pomorskim
2. ~~danych branżowych części uzbrojenia podziemnego~~
3. ~~pomiaru innych obiektów wskazanych przez projektanta~~
4. ~~opracowanych geodezyjnie elementów planu zagospodarowania przestrzennego lub decyzji o warunkach zabudowy~~

W zakresie opracowań znajdują się punkty osnowy geodezyjnej nr: 342.222-1096, 342.222.1114, 342.222-1069, 342.222.1113
podlegające ochronie na podst. art. 15, art.48 ust 1 pkt 3 ustawy Prawo Geodezyjne i Kartograficzne

Na mapie do celów projektowych wykazano następujące uzgodnione przez ZUDP projekty sieci uzbrojenia terenu:GN.6630.94.2019-proj. e, GN.6630.141.2016-proj. e, GN.6630.125/2018-proj. e, GN.6630.30/2023-proj. e, GN.6630.125/2018-proj. k

Na mapie do celów projektowych, w granicach projektowanej inwestycji:
- ~~wyróżniono linią przerywaną w kolorze brązowym grunty obciążone służebnościami gruntowymi ujawnionymi w KW~~
- ~~nie znajdują się grunty obciążone służebnościami gruntowymi ujawnionymi w KW~~
- mapa została wykonana bez ustaleń obciążeń służebnościami gruntowymi

Informacje dodatkowe:
1. Zakres pomiaru:
2. Redakcja znaków zgodna z instrukcją techniczną K-1(1979) / K-1 (Podstawowa Mapa Kraju z 1998r.) / RMAiC z dn. 12 lutego 2013r. w sprawie bazy danych GESUT, BDOT oraz mapy zasadniczej / RMAiC z dn. 21 października 2015r. w sprawie powiatowej bazy danych GESUT i krajowej bazy GESUT / RMAiC z dn. 2 listopada 2015r. w sprawie BDOT oraz mapy zasadniczej
3. Mapa nadaje się do celów projektowych w zakresie pomiaru.
4. Wszystkie trwałe obiekty budowlane podlegają wytyczeniu przez jednostkę wykonawstwa geodezyjnego.
5. Nie wyklucza się istnienia w terenie również uzbrojenia, o którym brak było informacji branżowych oraz gdy uzbrojenie podziemne dotychczas nie było przedmiotem inwentaryzacji powykonawczej. W związku z tym, nie gwarantuje się dokładności usytuowania uzbrojenia podziemnego na mapie do celów projektowych.
6. Źródła danych o uzbrojeniu podziemnym oznaczamy na mapie w następujący sposób:
dla bezpośrednich pomiarów powykonawczych- bez litery;
dla danych branżowych- z literą B; dla pośredniego ustalenia przebiegu aparaturą elektromagnetyczną- literą A;
pozyskanych w drodze digitalizacji lub wektoryzacji rastra- literą D;
pochodzących z narady koordynacyjnej ZUDP- z literą K;
pochodzących z tyczenia- z literą T;
zbudowanych w oparciu o elementy mapy- z literą M;
pozwolenie na budowę- z literą P; zgłoszenie budowy- z literą Z

Informacje dotyczące zawartości nośnika z danymi cyfrowymi:
1. Kartę rejestracyjną mapy sporządzono w 1 egzemplarzU, nośnik CD sporządzono w 1 egzemplarzu
2. Nośnik ma zakończoną multisesje.
3. Na nośniku zostały zawarte następujące pliki danych:

Lp.	Nazwa pliku	Wielkość pliku
1.	gk.6640.351.2023_mdcp.DXF	
2.	gk.6640.351.2023_mdcp.DWG	
2.	szkity.xlw	
Łączna zawartość nośnika:		

MAPĘ OPRACOWAŁ:
mgr inż. Michał Husejko

GEODETA UPRAWNIONY:
Jacek Maćkiewicz
Uprawnienia nr 13880
zakres uprawnień: 1

Poświadczam, że niniejszy dokument został opracowany w wyniku prac geodezyjnych i kartograficznych, których rezultaty zawiera pozytywnie zweryfikowany operat techniczny. Jednocześnie informuję, że jestem świadomy odpowiedzialności karnej za złożenie fałszywego oświadczenia.

Identyfikator zgłoszenia pracy	GK.6640.351.2024
Organ służby geodezyjnej, który otrzymał zgłoszenie	Starosta Drawski
Wykonawca prac geodezyjnych	NORTH-GEO PRACOWNIA GEODEZYJNA MGR INŻ. MICHAŁ HUSEJKO ul. Mazowiecka 28c/9, 78-100 Kołobrzeg tel. 796-864-242, NIP 6711750520
Numer protokołu potwierdzenia przyjęcia zbiorów, których wynik pozytywnej weryfikacji	Protokół weryfikacji nr GK.6640.351.2024_15240 z dn 25-04-2024r.
Imię i nazwisko oraz numer uprawnień kierownika prac	Jacek Maćkiewicz, nr upr. 13880

Data opracowania mapy do celów projektowych: 11-04-2024

KONSTRUKCJA WPUSTU MOSTOWEGO - ODPŁYW BOCZNY

Wpust mostowy z odpływem bocznym
Rozmiar kraty 500x300 mm. Klasa D-400

50
30
16,6
31,6
27,10
51,6
Konstrukcja jezdni
zaprawa cementowa plastyczna
beton B20
zaprawa cementowa plastyczna
DN160
15
0.70
studnia osadnikowa
podsypka cementowo-piaskowa 1:4
ława fundamentowa z betonu C16/20
podsypka cementowo-piaskowa 1:4 gr. 10 cm
SD11a jako studnia osadnikowa
Wp13 jako Wpust mostowy
SD10a jako studnia osadnikowa
Wp11 jako Wpust mostowy
Wp15
Wp14
Wp16
154,08
152,70
SD12
154,03
152,62
3
Wp13
153,75
152,52
SD11a
Wp11
SD10a
Ø200
Ø200
Ø200
Ø200
Z3
153,70
152,50
153,70
152,56
Z2
153,70
152,09
Z1
153,80
152,42
SD11
Wp12
153,36
152,06
SD
Zbiorniki retencyjno-odparowujące V=2x10m³
Staszica
Słowackiego
[320301_4.0005] 000

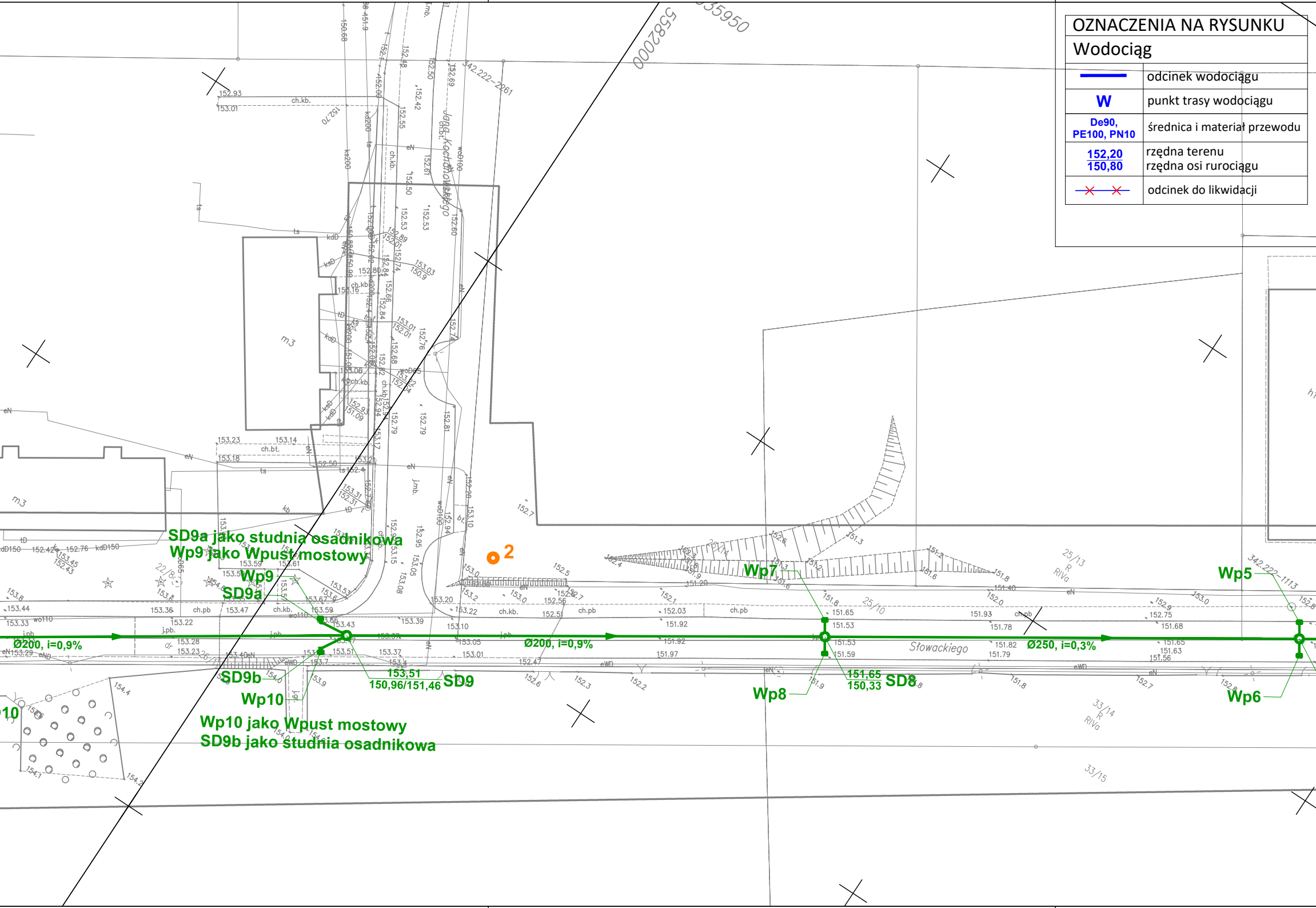
SD9a jako studnia osadnikowa
Wp9 jako Wpust mostowy
Wp9
SD9a
Ø200, i=0,9%
SD9b
Wp10
Wp10 jako Wpust mostowy
SD9b jako studnia osadnikowa
153,51
150,96/151,46
SD9
Ø200, i=0,9%
2
Wp7
Wp8
151,65
150,33
SD8
Ø250, i=0,3%
Wp5
Wp6
Słowackiego
Jana Kochanowskiego
5582000
35950
342.222-2261
342.222-1113
m3
22/8
25/13
R
RIVa
25/10
25/14
33/14
R
RIVa
33/15

OZNACZENIA NA RYSUNKU

Wodociąg

▬	odcinek wodociągu
W	punkt trasy wodociągu
De90, PE100, PN10	średnica i materiał przewodu
152,20 **150,80**	rzędna terenu rzędna osi rurociągu
✕—✕	odcinek do likwidacji

OZNACZENIA NA RYSUNKU

Kanalizacja deszczowa

🟩	odcinek kanalizacji deszczowej
SD	studnia kanalizacji deszczowej
Wp	wpust uliczny
Ø315PVC-U	średnica i materiał sieci kan.
152,20 **150,34**	rzędna terenu rzędna dna przewodu lub studni
3 ●	nr otworu geologicznego
→	kierunek spływu wód

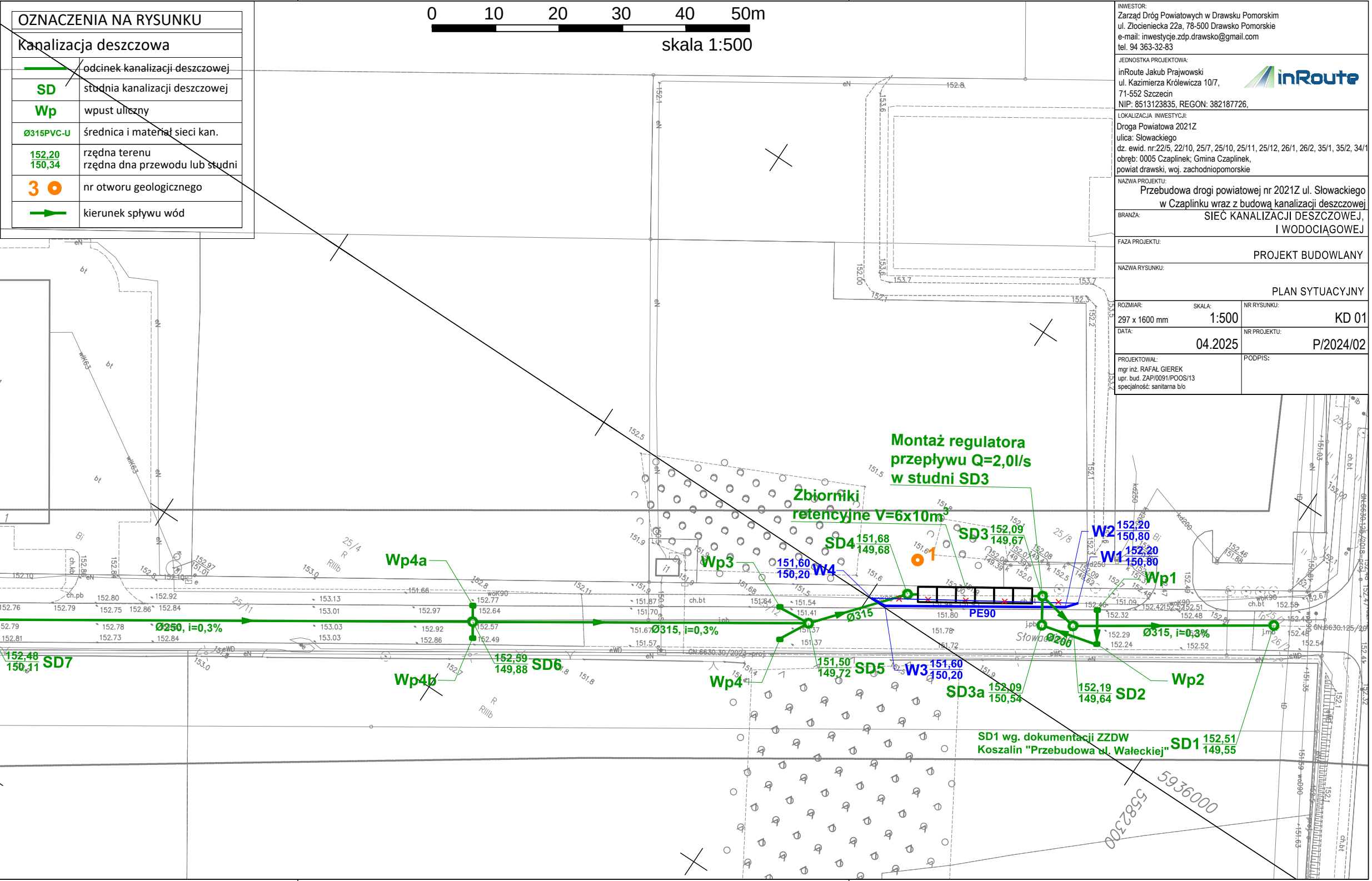
0 10 20 30 40 50m
skala 1:500
Montaż regulatora przepływu Q=2,0l/s w studni SD3
Zbiorniki retencyjne V=6x10m³
SD4 151,68 149,68
SD3 152,09 149,67
W2 152,20 150,80
W1 152,20 150,80
Wp1
W4 151,60 150,20
Wp3
Wp4a
1
Ø315
PE90
Ø250, i=0,3%
Ø315, i=0,3%
Ø200
Ø315, i=0,3%
152,48 150,11 SD7
152,59 149,88 SD6
Wp4b
Wp4
151,50 149,72 SD5
W3 151,60 150,20
SD3a 152,09 150,54
152,19 149,64 SD2
Wp2
SD1 wg. dokumentacji ZZDW Koszalin "Przebudowa ul. Wałeckiej"
SD1 152,51 149,55
Słowackiego
5936000
5582300

INWESTOR:
Zarząd Dróg Powiatowych w Drawsku Pomorskim
ul. Złocieniecka 22a, 78-500 Drawsko Pomorskie
e-mail: inwestycje.zdp.drawsko@gmail.com
tel. 94 363-32-83

JEDNOSTKA PROJEKTOWA:
inRoute Jakub Prajwowski
ul. Kazimierza Królewicza 10/7,
71-552 Szczecin
NIP: 8513123835, REGON: 382187726,

LOKALIZACJA INWESTYCJI:
Droga Powiatowa 2021Z
ulica: Słowackiego
dz. ewid. nr:22/5, 22/10, 25/7, 25/10, 25/11, 25/12, 26/1, 26/2, 35/1, 35/2, 34/1
obręb: 0005 Czaplinek; Gmina Czaplinek,
powiat drawski, woj. zachodniopomorskie

NAZWA PROJEKTU:
Przebudowa drogi powiatowej nr 2021Z ul. Słowackiego
w Czaplinku wraz z budową kanalizacji deszczowej

BRANŻA:
SIEĆ KANALIZACJI DESZCZOWEJ,
I WODOCIĄGOWEJ

FAZA PROJEKTU:
PROJEKT BUDOWLANY

NAZWA RYSUNKU:
PLAN SYTUACYJNY

ROZMIAR:	SKALA:	NR RYSUNKU:
297 x 1600 mm	1:500	KD 01

DATA:	NR PROJEKTU:
04.2025	P/2024/02

PROJEKTOWAŁ:	PODPIS:
mgr inż. RAFAŁ GIEREK upr. bud. ZAP/0091/POOS/13 specjalność: sanitarna b/o	

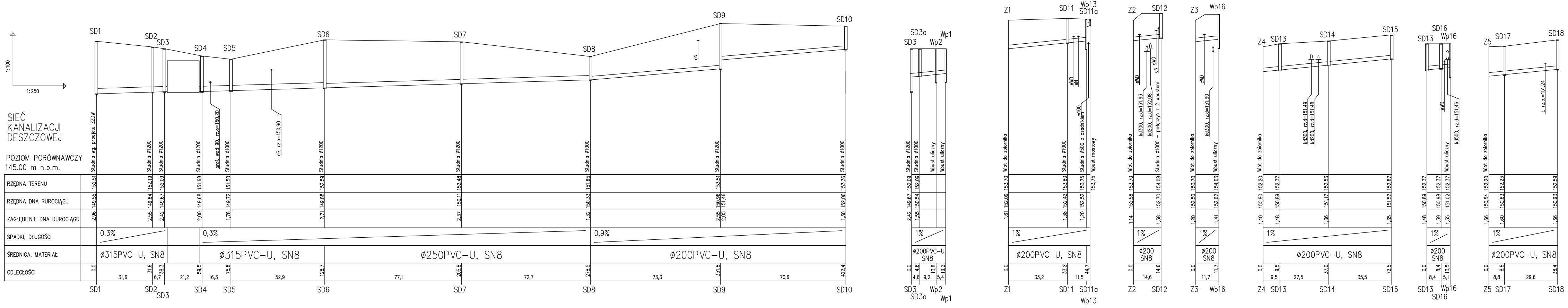
1:100
1:250
SIEĆ KANALIZACJI DESZCZOWEJ
POZIOM PORÓWNAWCZY 145.00 m n.p.m.
RZĘDNA TERENU
RZĘDNA DNA RUROCIĄGU
ZAGŁĘBIENIE DNA RUROCIĄGU
SPADKI, DŁUGOŚCI
ŚREDNICA, MATERIAŁ
ODLEGŁOŚCI
SD1 SD2 SD3 SD4 SD5 SD6 SD7 SD8 SD9 SD10
Studnia wg. projektu ZZDW
Studnia ø1200
Studnia ø1000
proj. wod 90, rz.o=150,20
eS, rz.o=150,90
eN
152,51 152,19 152,09 151,68 151,50 152,59 152,48 151,65 153,51 153,36
149,55 149,64 149,67 149,68 149,72 149,88 150,11 150,33 150,96 151,46 152,06
2,96 2,55 2,42 2,00 1,78 2,71 2,37 1,32 2,55 2,05 1,30
0,3%
0,3%
0,9%
ø315PVC-U, SN8
ø315PVC-U, SN8
ø250PVC-U, SN8
ø200PVC-U, SN8
0,0 31,6 38,3 59,5 75,8 128,7 205,8 278,5 351,8 422,4
31,6 6,7 21,2 16,3 52,9 77,1 72,7 73,3 70,6
SD3 SD3a Wp2 Wp1
Studnia ø1200
Studnia ø1000
Wpust uliczny
Wpust uliczny
152,09 152,09
149,67 150,54
2,42 1,55
1%
ø200PVC-U SN8
0,0 4,6 13,8 19,2
4,6 9,2 5,4
Z1 SD11 SD11a Wp13
Wlot do zbiornika
Studnia ø1000
Studnia ø500 z osadnikiem
Wpust mostowy
eWD
eN
w100
153,70 153,80 153,75 153,75
152,09 152,42 152,52
1,61 1,38 1,20
1%
ø200PVC-U, SN8
0,0 33,2 44,7
33,2 11,5
Z2 SD12
Wlot do zbiornika
Studnia ø1000 – połączyć z 2 wpustami
eWD
eN
kd300, rz.d=151,93
kd200, rz.d=152,08
153,70 154,08
152,56 152,70
1,14 1,38
1%
ø200 SN8
0,0 14,6
14,6
Z3 Wp16
Wlot do zbiornika
Wpust uliczny
eWD
kd300, rz.d=151,90
153,70 154,03
152,50 152,62
1,20 1,41
1%
ø200 SN8
0,0 11,7
11,7
Z4 SD13 SD14 SD15
Wlot do zbiornika
kd300, rz.d=151,49
kd200, rz.d=151,48
152,20 152,37 152,53 152,87
150,80 150,89 151,17 151,52
1,40 1,48 1,36 1,35
1%
ø200PVC-U, SN8
0,0 9,5 37,0 72,5
9,5 27,5 35,5
SD13 SD16 Wp16
Wpust uliczny
eWD
kd500, rz.d=151,46
152,37 152,37 152,37
150,89 150,98 151,02
1,48 1,39 1,35
1%
ø200 SN8
0,0 8,4 13,5
8,4 5,1
Z5 SD17 SD18
Wlot do zbiornika
t, rz.o.=151,24
152,20 152,23 152,59
150,54 150,63 150,93
1,66 1,60 1,66
1%
ø200PVC-U, SN8
0,0 8,8 38,4
8,8 29,6

INWESTOR:
Zarząd Dróg Powiatowych w Drawsku Pomorskim
ul. Złocieniecka 22a, 78-500 Drawsko Pomorskie
e-mail: inwestycje.zdp.drawsko@gmail.com
tel. 94 363-32-83

JEDNOSTKA PROJEKTOWA:
inRoute Jakub Prajwowski
ul. Kazimierza Królewicza 10/7,
71-552 Szczecin
NIP: 8513123835, REGON: 382187726,

LOKALIZACJA INWESTYCJI:
Droga Powiatowa 2021Z
ulica: Słowackiego
dz. ewid. nr:22/5, 22/10, 25/7, 25/10, 25/11, 25/12, 26/1, 26/2, 35/1, 35/2, 34/1
obręb: 0005 Czaplinek; Gmina Czaplinek,
powiat drawski, woj. zachodniopomorskie

NAZWA PROJEKTU:
Przebudowa drogi powiatowej nr 2021Z ul. Słowackiego w Czaplinku wraz z budową kanalizacji deszczowej

BRANŻA:
KANALIZACJA DESZCZOWA

FAZA PROJEKTU:
PROJEKT BUDOWLANY

NAZWA RYSUNKU:
PROFIL PODŁUŻNY

ROZMIAR: 297 x 1170 mm SKALA: 1:500	NR RYSUNKU: KD 02
DATA: 04.2025	NR PROJEKTU: P/2024/02
PROJEKTOWAŁ: mgr inż. RAFAŁ GIEREK upr. bud. ZAP/0091/POOS/13 specjalność: sanitarna b/o	PODPIS: